

"Rekonstrukce TZZ Přelouč - Prachovice,
1.ETAPA - výstavba nástupišť"

OBVOD STAVBY

Souřadnicový systém S - JTSK
Výškový systém BpV

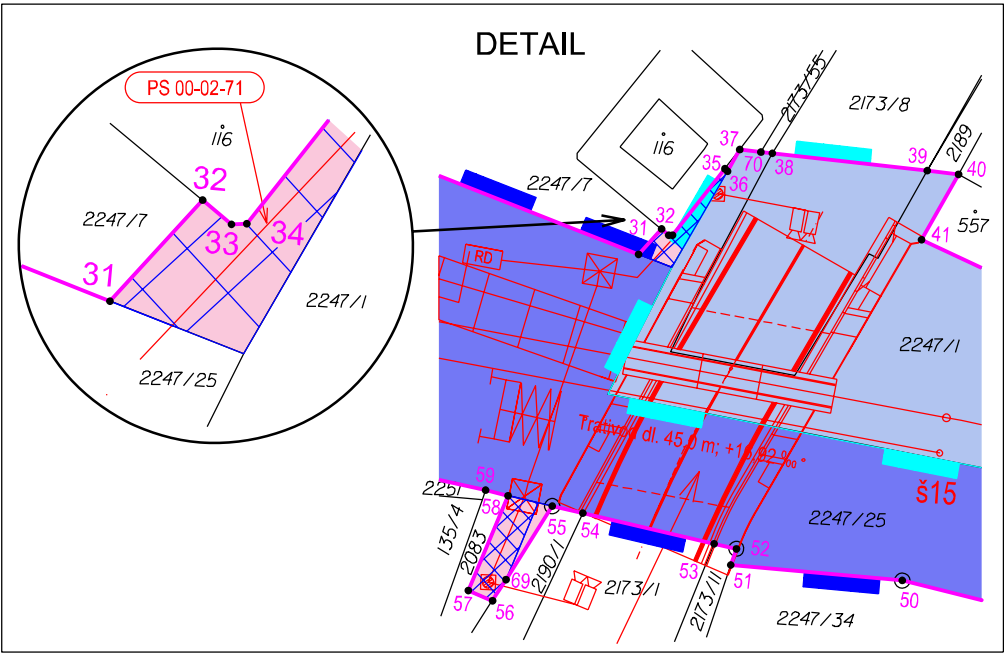
Katastrální území:
Heřmanův Městec



M 1:1000



Legenda:

- Trvalý zábor bez výkupu - ve vlastnictví ČR - Správa železnic, státní organizace
- UMVZST ČD k SZ - nemovitosti, které v rámci UMVZST přecházejí na ČR - Správu železnic, státní organizaci
- Dočasný zábor do 1 roku ostatní
- Věcné břemeno
- Hranice věcného břemene
- Hranice dočasného záboru do 1 roku bez rozlišení
- Hranice parcel Správy železnic, s.o.
- Hranice parcel České dráhy, a.s.
- Stav katastru nemovitostí ČR
- Projektovaný stav
- Obvod stavby
- Lomový bod obvodu stavby



| | | | |
|--|---------|---|------------------------------------|
|  <div>EVROPSKÁ UNIE Evropské strukturální a investiční fondy Operační program Doprava</div> | |  <div>Ministerstvo dopravy Státní fond dopravní infrastruktury</div> | |
| Jiná ověření: | | Paré: | |
| Orientační schéma: | | Razítko oprávněné osoby: | |
|  | | | |
| Podpis: | | Datum: | |
| Revize: | Datum: | Popis: | Kontroloval: |
| O02 | 08/2022 | 1. ETAPA - Rekonstrukce přejezdu P5043 km 13,750 | Ing. Petr Burda |
| O01 | 06/2022 | 1. ETAPA - výstavba nástupišť | Ing. Petr Burda |
| O00 | 02/2022 | Odevzdání - Dokumentace se zpracovanými připomínkami | Ing. Petr Burda |
| P02 | 10/2021 | Odevzdání - DUSP k připomínkám | Ing. Petr Burda |
| Stavebník/Investor: | | Správa železnic, státní organizace | |
| Adresa: | | Dlážděná 1003/7, 110 00 Praha 1 | |
| Zástupce investora: | | Stavební správa východ | |
| Adresa: | | Nerudova 1, 779 00 Olomouc | |
| Zhotovitel díla: | | EXprojekt s.r.o. | |
| Adresa: | | Heřpická 758/13, 619 00 Brno | |
| Kontakt: | | T: +420 533 312 000 E: info@exprojekt.cz | |
| Zhotovitel objektu: | | EXprojekt s.r.o. | |
| Adresa: | | Heřpická 758/13, 619 00 Brno | |
| Kontakt: | | T: +420 533 312 000 E: info@exprojekt.cz | |
| Hlavní projektant (HIP): | | Ing. Igor Kekely | Specialista: Ing. Bohumil Brechta |
| Název stavby/akce: | | Rekonstrukce přejezdu P5043 km 13,750 | |
| Název části: | | Dokladová část | |
| Název objektu/díle části: | | Geodetický podklad | |
| Název přílohy: | | Obvod stavby | |
| Název díle části přílohy: | | | |
| Odpovědný projektant: | | Ing. Stanislav Sabo | Měřítka: 1:1000 Formáty: 4 x A4 |
| Kraj: | | Pardubický | TUDU: 1541C |
| Smluvní datum zpracování: | | 08/2022 | |